



# ОБЩИНА БЛАГОЕВГРАД

## ЗАПОВЕД

№ 1074

Благоевград .....01.09.....2017 г.

На основание чл. 135 от ЗУТ; чл. 134, ал. 2, т. 6 от ЗУТ; КЗРП, одобрен със Заповед № 575/02.07.1982 г. на Кмета на Община Благоевград; Допълване на кадастралния план, одобрено със Заповед № 349/09.04.2003 г. на Кмета на Община Благоевград; Допълване на кадастралния план, одобрено със Заповед № 1067/18.08.2014 г. на Кмета на Община Благоевград; Нотариален акт № 16, том I, рег. № 366, дело № 16/1998 г.; Акт за частна общинска собственост № 7050/22.06.2017 г.; Решение № 7 по Протокол № 21 от 23.05.2017 г. на ОЕС по УТ; Решение № 255 по Протокол № 8 от 28.07.2017 г. на Общински съвет – Благоевград; Становище на Главен архитект на Община Благоевград по чл. 135, ал. 4, т. 1 от ЗУТ от 01.09.2017 г. и заявление с вх. № КРЗ-0120Р-18/16.05.2017 г. от Никола Александров Веев

**РАЗРЕШАВАМ** изработване на Подробен устройствен план (ПУП) - изменение на плана за регулация (ПР) на УПИ I-за административна, обществена сграда, битови услуги и читалище, в кв. 22 по плана на с. Рилци, общ. Благоевград, за образуване на нов УПИ XVI-113 (общински) с предназначение „обществено обслужване“ и алея до имота с ширина 3.00 м.

При изработването на ПУП да се спазят изискванията на Наредба № 8 за обем, съдържание и графично оформяне на ПУП и ЗУТ.

Разрешаването за изменение на ПУП да се регистрира по чл. 5, ал. 5 от ЗУТ.


На основание чл. 135, ал. 6 от ЗУТ, заповедта по чл. 135, ал. 3 от ЗУТ спира прилагането на действащия ЗРП, одобрен със Заповед № 575/02.07.1982 г. на Кмета на Община Благоевград в частта, за която се отнася.

### Приложение:

1. Заявление № КРЗ-0120Р-18/16.05.2017 г.
2. Предложение за ПУП – изменение план за регулация /ПР/
3. Нотариален акт № 16, том I, рег. № 366, дело № 16/19.10.1998 г.
4. Акт за частна общинска собственост № 7050/22.06.2017 г.
5. Скица № 646/05.07.2017 г. издадена от Община Благоевград
6. Становище от Главен архитект на Община Благоевград от 01.09.2017 г.

**АТАНАС КАМБИТОВ**

Кмет на Община Благоевград





## О Б Щ И Н А Б Л А Г О Е В Г Р А Д

### ЗАПОВЕД

№ .....1076

Благоевград, 01.09.2017 г.

На основание чл. 135, ал. 3 от ЗУТ; чл. 134, ал. 2, т. 6 от ЗУТ; одобрен ПУП - ПЗ със Заповед № 2726/17.12.2008г. на Кмета на Община Благоевград; Решение № ОД-04/03.04.2009г. на Комисията по чл. 17, ал. 1, т. 1 от ЗОЗЗ към Областна дирекция "Земеделие" Благоевград; одобрен Общ устройствен план на Община Благоевград с Решение № 27 по Протокол № 3/25.02.2011г. на Общински съвет Благоевград; Становище на Главен архитект на Община Благоевград по чл. 135, ал. 4, т. 1 от ЗУТ от 31.08.2017г. и заявление с вх. № АП-0120Б-56/22.08.2017г. от Милена Иванова Донева.

#### РАЗРЕШАВАМ изработване на Подробен устройствен план /ПУП/:

1. Изменение на плана за застрояване /ПЗ/ на имот с идентификатор 04279.54.46 в местността "Шейница-Ш.24" по кадастралната карта на Благоевград за образуване на 6 /шест/ броя нови имота с идентификатори 04279.54.94, 04279.54.95, 04279.54.96, 04279.54.97, 04279.54.98 и 04279.54.99 по кадастралната карта на Благоевград с предназначение "за жилищно строителство" и 1 /един/ брой нов имот с идентификатор 04279.54.100 по кадастралната карта на Благоевград с предназначение "път за собствени нужди", осигуряващ достъп до новообразуваните имоти.

2. План за застрояване /ПЗ/ на новообразувани имоти с 04279.54.94, 04279.54.95, 04279.54.96, 04279.54.97, 04279.54.98 и 04279.54.99 в местността "Шейница-Ш.24" по кадастралната карта на Благоевград - ниско свободно жилищно застрояване.

Устройствената зона и устройствените показатели да бъдат съобразени с одобрен Общ устройствен план на Община Благоевград:

Устройствена зона - "Жм1"; Устройствени показатели: Височина на застрояване - до 8.00м.; Максимална стойност на Кинт. - 0.9; Плътност на застрояване - максимум 40 %; Плътност на озеленяване - минимум 40 %.

Специфични параметри - паркиране в имота; отстояние на застрояването на мин. 5.00м. от полски път с идентификатор 04279.54.36.

ПУП да се изработи върху специализирана кадастрална карта.

При изработването на ПУП да се спазят изискванията на Наредба № 8 за обем, съдържание и графично оформяне на ПУП, ЗУТ и Наредба № 7 за правила и нормативи за устройство на отделните видове територии и устройствени зони.

Разрешението за изработване на изменение плана за застрояване /ПЗ/ да се регистрира по чл. 5, ал. 5 от ЗУТ.

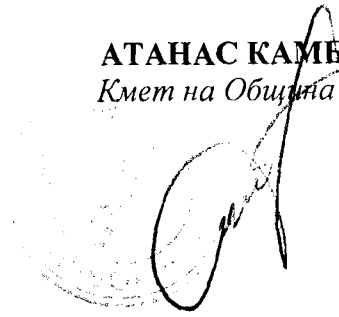
На основание чл.135, ал.6 от ЗУТ заповедта по чл.135, ал.3 от ЗУТ спира прилагането на действащия ПУП-ПЗ, одобрен със Заповед № 2726/17.12.2008г. на Кмета на Община Благоевград за имот с идентификатор 04279.54.46 в местността "Шейница-Ш.24" по кадастралната карта на Благоевград в частите, за които се отнася.

#### Приложение:

1. Предложение за ПУП - изменение на ПЗ;
2. Скица-проект за делба на имот с идентификатор 04279.54.46;
3. Скица № 15-402173/21.08.2017г., издадена от Община Благоевград;
4. Копие от нотариален акт № 42, том I, рег. № 353, дело № 40 от 14.02.2008г., вписан в Служба по вписванията с акт № 141, вх. рег. № 351, том I, дело № 244 от 14.02.2008г.;
5. Копие от Заповед № 2726/17.12.2008г. на Кмета на Община Благоевград;

6. Копие от Решение № ОД-04/03.04.2009г. на Комисията по чл. 17, ал. 1, т. 1 от ЗОЗЗ към Областна дирекция "Земеделие" Благоевград;
7. Копие от одобрен ПУП-ПЗ.

**АТАНАС КАМБИТОВ**  
*Кмет на Община Благоевград*



( )



## О Б Щ И Н А Б Л А Г О Е В Г Р А Д

### З А П О В Е Д

№ 1109

Благоевград, 07.09.2017 г.

На основание чл. 150 от ЗУТ; чл. 135, ал. 3 от ЗУТ; ЗРП, одобрен със Заповед № 231/04.05.1994г. на Кмета на Община Благоевград; Одобрен Общ устройствен план на Община Благоевград с Решение № 27 по Протокол № 3/25.02.2011г. на Общински съвет Благоевград; Кадастрална карта, одобрена със Заповед РД-18-32/10.05.2006г. на Изпълнителния директор на АК и изменение със Заповед 18-1912/20.03.2017г. на Началник на СГКК Благоевград; Нотариално заверена декларация с изх. № 5826/21.06.2017г. и изх. № 5920/23.06.2017г., издадени от Красимира Минкова, нотариус в район РС Благоевград с рег. № 415 на Нотариалната камара; Становище на Главен архитект на Община Благоевград по чл. 135, ал. 4, т. 1 от ЗУТ от 31.08.2017г. и заявление с вх. № АП-0120В-22/09.08.2017г. от Цветанка Смиленова Костадинова и Стойне Митков Стойнев, пълномощник на Даниела Смиленова Велкова с нотариално заверено пълномощно с рег. № 11064/21.12.2016г., издадено от Красимира Минкова, нотариус в район РС Благоевград с рег. № 415 на Нотариалната камара.

**РАЗРЕШАВАМ** изработване на комплексен проект за инвестиционна инициатива, съдържащ следните самостоятелни части:

1. Подробен устройствен план /ПУП/ - изменение на плана за регулация /ПР/ на УПИ XVII<sub>4301,4302</sub> в кв. 208 по плана на кв. "Грамада", Благоевград по имотни граници на имот с идентификатор 04279.608.513 по кадастралната карта на Благоевград и отреждане на УПИ XVII<sub>4301,4302</sub> за имот с идентификатор 04279.608.513 по кадастралната карта на Благоевград, на основание чл. 134, ал. 2, т. 2 от ЗУТ.

2. Подробен устройствен план /ПУП/ - изменение на плана за застрояване /ПЗ/ на УПИ XVII<sub>4301,4302</sub> в кв. 208 по плана на кв. "Грамада", Благоевград, имот с идентификатор 04279.608.513 по кадастралната карта на Благоевград за втора жилищна сграда на основното застрояване - ниско застрояване, свързано с новопредвиденото застрояване в УПИ XVI<sub>4303</sub> в кв. 208 по плана на кв. "Грамада", Благоевград, имот с идентификатор 04279.608.362 по кадастралната карта на Благоевград, на основание чл. 134, ал. 2, т. 6 от ЗУТ.

3. Инвестиционен проект за втора жилищна сграда на основното застрояване в УПИ XVII<sub>608,513</sub> в кв. 208 по плана на кв. "Грамада", Благоевград, имот с идентификатор 04279.608.513 по кадастралната карта на Благоевград - ниско застрояване, свързано с новопредвиденото застрояване в УПИ XVI<sub>4303</sub> в кв. 208 по плана на кв. "Грамада", Благоевград, имот с идентификатор 04279.608.362 по кадастралната карта на Благоевград.

4. Инвестиционен проект за надстройка върху съществуваща жилищна сграда с идентификатор 04279.608.513.1 в имот с идентификатор 04279.608.513 по кадастралната карта на Благоевград, XVII<sub>608,513</sub> в кв. 208 по плана на кв. "Грамада", Благоевград с височина на kota корниз до 10.00м.

Устройствената зона и устройствените показатели да бъдат съобразени с одобрен Общ устройствен план на Община Благоевград:

Устройствена зона - "ЖМ"; Устройствени показатели: Височина на застрояване - до 10.00м.; Максимална стойност на Кинт. - 1.2; Плътност на застрояване - максимум 60 %; Плътност на озеленяване - минимум 40 %.

Специфични параметри - паркиране в имота.

При изработването на ПУП да се спазят изискванията на Наредба № 8 за обем, съдържание и графично оформяне на ПУП, ЗУТ и Наредба № 7 за правила и нормативи за устройство на отделните видове територии и устройствени зони.

Разрешението за изработване на КПИИ да се регистрира по чл. 5, ал. 5 от ЗУТ.

На основание чл.135, ал.6 от ЗУТ заповедта по чл.135, ал.3 от ЗУТ спира прилагането на действащия ЗРП, одобрен със Заповед № 231/04.05.1994г. на Кмета на Община Благоевград за имот с идентификатор 04279.608.513 по кадастралната карта на Благоевград в частите, за които се отнася.

**Приложение:**

1. Предложение за ПУП - изменение на ПРЗ;
2. Скица № 15-276121/14.06.2017г., издадена от СГКК Благоевград;
3. Скица № 787/24.08.2017г., издадена от Община Благоевград;
4. Копие от нотариален акт № 198, рег. № 4736, том I, дело № 163 от 23.05.2017г., вписан в Служба по вписванията Благоевград с акт № 160, вх. рег. 2165, том VII, дело № 1244 от 23.05.2017г.;
5. Копие от нотариално заверено пълномощно с рег. № 11064/21.12.2016г., издадено от Красимира Минкова, нотариус в район РС Благоевград с рег. № 415 на Нотариалната камара;
6. Нотариално заверена декларация с изх. № 5826/21.06.2017г. и изх. № 5920/23.06.2017г., издадени от Красимира Минкова, нотариус в район РС Благоевград с рег. № 415 на Нотариалната камара.

**АТАНАС КАМБИТОВ**  
Кмет на Община Благоевград







# ОБЩИНА БЛАГОЕВГРАД

## ЗАПОВЕД

№ *1133*

Благоевград ....*15.09*..2017 г.

На основание чл. 135 от ЗУТ; чл. 134, ал. 2, т. 2 от ЗУТ; ЗРП, одобрен със Заповед № 888/10.11.1997 г. на Кмета на Община Благоевград; ПУП-ПУР одобрен със Заповед № 528/09.05.2017 г.; Кадастрална карта одобрена със Заповед № РД-18-35/29.06.2015 г. на Изпълнителния директор на Агенция по геодезия картография и кадастър; Нотариален акт № 18, том IV, рег. № 9067, дело № 553/25.07.2017 г.; Становище на Главен архитект на Община Благоевград по чл. 135, ал. 4, т. 1 от ЗУТ от 13.09.2017 г. и заявление с вх. № КРЗ-0120Р-37/07.09.2017 г. от Кирил Денчов Харизанов

**РАЗРЕШАВАМ** изработване на Подробен устройствен план (ПУП) - изменение на плана за регулация (ПР) за УПИ III-501.201, в кв. 7 по плана на с. Еленово, общ. Благоевград за изменение на страничната регулационна линия между УПИ III-501.201 и УПИ II-501.200 по имотната граница на имот с идентификатор 27231.501.201 по кадастралната карта на с. Еленово, общ. Благоевград.

При изработването на ПУП да се спазят изискванията на Наредба № 8 за обем, съдържание и графично оформяне на ПУП и ЗУТ.

Разрешаването за изменение на ПУП да се регистрира по чл. 5, ал. 5 от ЗУТ.


На основание чл. 135, ал. 6 от ЗУТ, заповедта по чл. 135, ал. 3 от ЗУТ спира прилагането на действащия ЗРП, одобрен със Заповед № 888/10.11.1997 г. на Кмета на Община Благоевград в частта, за която се отнася.

### Приложение:

1. Заявление № КРЗ-0120Р-37/07.09.2017 г.
2. Предложение за ПУП – изменение план за регулация /ПР/
3. Нотариален акт № 18, том IV, рег. № 9067, дело № 553/25.07.2017 г.
4. Скица № 785/22.08.2017 г. издадена от Община Благоевград
5. Скица № 15-374353/04.08.2017 г. издадена от СГКК Благоевград
6. Становище от Главен архитект на Община Благоевград от 13.09.2017 г.

**АТАНАС КАМБИТОВ**

Кмет на Община Благоевград







# О Б Щ И Н А Б Л А Г О Е В Г Р А Д

## ЗА П О В Е Д

№ 1134

Благоевград 15.09.2017 г.

На основание чл. 135 от ЗУТ; чл. 134, ал. 2, т. 6 от ЗУТ; КРП одобрен със Заповед № 1395/27.03.2001 г. на Кмета на Община Благоевград; Допълване на кадастралния план одобрено със Заповед № 2422/01.12.2009 г. на Кмета на Община Благоевград, ПУП-ПРЗ одобрен с Решение № 120, Протокол № 3/13.03.2017 г. на ОбС - Благоевград; Нотариален акт № 58, том II, рег. № 3424, дело № 241/2011 г.; Нотариален акт № 145, том I, рег. № 2256, дело № 1300/2010 г.; Нотариален акт № 144, том I, рег. № 2255, дело № 1291/2010 г.; Нотариален акт № 113, том I, рег. № 1943, дело № 101/2010 г.; Нотариален акт № 21, том IV, рег. № 9714, дело № 566/29.11.2005 г.; Решение № 18 по Протокол № 31 от 08.08.2017 г. на ОЕС по УТ; Решение № 297 по Протокол № 9 от 25.08.2017 г. на Общински съвет – Благоевград; Становище на Главен архитект на Община Благоевград по чл. 135, ал. 4, т. 1 от ЗУТ от 13.09.2017 г. и заявление с вх. № КРЗ-0120Р-27/22.06.2017 г. от Росен Пламенов Петров, Спаска Стоянова Васева, Веска Мирчева Кацарска и Анелия Илиева Китанова

**РАЗРЕШАВАМ** изработване на Подробен устройствен план (ПУП) - изменение плана за регулация на УПИ I и УПИ II в кв. 12 по плана на с. Изгрев, общ. Благоевград с цел образуване на 5 (пет) нови урегулирани поземлени имота: УПИ XIV-326, УПИ XV-326, УПИ XVI-356, УПИ XVII-356 и УПИ XVIII-общ. с предназначение „за обществено обслужване и спортна площадка“, и задънена улица с О.Т. 123а – О.Т. 123б за достъп до новообразуваните УПИ.

При изработването на ПУП да се спазят изискванията на Наредба № 8 за обем, съдържание и графично оформяне на ПУП и ЗУТ.

Разрешаването за изменение на ПУП да се регистрира по чл. 5, ал. 5 от ЗУТ.

На основание чл. 135, ал. 6 от ЗУТ, заповедта по чл. 135, ал. 3 от ЗУТ спира прилагането на действащия РП, одобрен със Заповед № 1395/27.03.2001 г. на Кмета на Община Благоевград и ПУП-ПР одобрен с Решение № 120, Протокол № 3/13.03.2017 г. на ОбС - Благоевград в частта, за която се отнася.

### Приложение:

1. Заявление № КРЗ-0120Р-27/22.06.2017 г.
2. Предложение за ПУП – изменение план за регулация /ПР/
3. Нотариален акт № 58, том II, рег. № 3424, дело № 241/2011 г.
4. Нотариален акт № 145, том I, рег. № 2256, дело № 1300/2010 г.
5. Нотариален акт № 144, том I, рег. № 2255, дело № 1291/2010 г.
6. Нотариален акт № 113, том I, рег. № 1943, дело № 101/2010 г.
7. Нотариален акт № 21, том IV, рег. № 9714, дело № 566/29.11.2005 г.
8. Решение № 18, Протокол № 31/08.08.2017 г. на ОЕС по УТ
9. Решение № 297, Протокол № 9/25.08.2017 г. на ОбС - Благоевград
10. Скица № 723/28.07.2017 г. издадена от Община Благоевград
11. Становище от Главен архитект на Община Благоевград от 13.09.2017 г.

**АТАНАС КАМБИТОВ**

Кмет на Община Благоевград





# ОБЩИНА БЛАГОЕВГРАД

## ЗАПОВЕД

№ ...11.36

Благоевград .15...09...2017 г.

На основание чл. 135 от ЗУТ; чл. 134, ал. 2, т. 6 от ЗУТ; РП одобрен със Заповед № 3005/24.12.1959 г. на Кмета на Община Благоевград; Кадастрален план одобрен със Заповед № РД-02-14-50/11.01.2000 г.; Допълване на кадастралния план със Заповед № 630/30.05.2017 г. на Кмета на Община Благоевград; Протокол от 06.03.1989 г. на Благоевградски районен съд; Решение № 2 по Протокол № 25 от 20.06.2017 г. на ОЕС по УТ; Решение № 296 по Протокол № 9 от 25.08.2017 г. на Общински съвет – Благоевград; Становище на Главен архитект на Община Благоевград по чл. 135, ал. 4, т. 1 от ЗУТ от 13.09.2017 г. и заявление с вх. № КРЗ-0120Р-24/14.06.2017 г. от Величко Стаменов Николов

### РАЗРЕШАВАМ изработване на Подробен устройствен план (ПУП):

1. Изменение на плана за регулация (ПР) на УПИ VIII в кв. 13 по плана на с. Бучино, общ. Благоевград за изменение на странични регулационни линии към УПИ X и УПИ VII по имотни граници на имот с пл. № 95 като се образува нов УПИ XIV в кв. 13 по плана на с. Бучино, общ. Благоевград.

2. Изменение на плана за регулация (ПР) на УПИ IX в кв. 13 по плана на с. Бучино, общ. Благоевград с цел образуване на нов УПИ XV-95 по имотни граници на имот с пл. № 95 и нов УПИ IX общ. с предназначение „за КОО“ в кв. 13 по плана на с. Бучино, общ. Благоевград.

При изработването на ПУП да се спазят изискванията на Наредба № 8 за обем, съдържание и графично оформяне на ПУП и ЗУТ.

Разрешаването за изменение на ПУП да се регистрира по чл. 5, ал. 5 от ЗУТ.

На основание чл. 135, ал. 6 от ЗУТ, заповедта по чл. 135, ал. 3 от ЗУТ спира прилагането на действащия РП, одобрен със Заповед № 3005/24.12.1959 г. на Кмета на Община Благоевград в частта, за която се отнася.

### Приложение:

1. Заявление № КРЗ-0120Р-24/14.06.2017 г.
2. Предложение за ПУП – изменение план за регулация /ПР/
3. Протокол от 06.03.1989 г. на Благоевградски районен съд
4. Решение № 2, Протокол № 25/20.06.2017 г. на ОЕС по УТ
5. Решение № 296, Протокол № 9/25.08.2017 г. на ОбС - Благоевград
6. Скица № 719/28.07.2017 г. издадена от Община Благоевград
7. Становище от Главен архитект на Община Благоевград от 13.09.2017 г.

**АТАНАС КАМБИТОВ**

Кмет на Община Благоевград





## О Б Щ И Н А Б Л А Г О Е В Г Р А Д

### ЗА П О В Е Д

№ 1160...

Благоевград, 26.09.2017 г.

На основание чл. 150 от ЗУТ; чл. 135 от ЗУТ; чл. 134, ал. 2, т. 6 от ЗУТ; Становище на Главен архитект на Община Благоевград по чл. 135, ал. 4, т. 1 от ЗУТ от 21.09.2017 г.; Общ устройствен план на Община Благоевград, одобрен с Решение № 27 по Протокол № 3 от 25.02.2011 г. на Общински съвет - Благоевград; ЗРП, одобрен със Заповед № 84/06.02.1990 г. на Кмета на Община Благоевград; Допълване на кадастралния план, одобрено със Заповед № 273/29.04.1999 г. на Кмета на Община Благоевград; Допълване на кадастралния план, одобрено със Заповед № 931/25.11.1999 г. на Кмета на Община Благоевград; Допълване на кадастралния план, одобрено със Заповед № 857/03.11.2000 г. на Кмета на Община Благоевград; ПУП – ПР, одобрен със Заповед № 590/22.05.2017 г. на Зам.-кмета на Община Благоевград, упълномощен със Заповед № 149/08.02.2016 г. на Кмета на Община Благоевград, и във връзка със заявление с вх. № АП-0120В-23/07.09.2017 г. от Станислава Иванова Чобанова

**РАЗРЕШАВАМ** изработване на комплексен проект за инвестиционна инициатива, съдържащ следните самостоятелни части:

1. Подробен устройствен план (ПУП) – план за застрояване (ПЗ) на УПИ XIV-110, кв. 13 по плана на с. Мощанец, общ. Благоевград – ниско свободно жилищно застрояване.

2. Инвестиционен проект за жилищна сграда в УПИ XIV-110, кв. 13 по плана на с. Мощанец, общ. Благоевград.

Устройствената зона и устройствените показатели да бъдат съобразени с одобрения Общ устройствен план на Община Благоевград.

Устройствена зона - "Жм"; Устройствени показатели: Височина на застрояване - до 10.00 м.; Максимална стойност на Кинт. – 1.2; Плътност на застрояване - максимум 60%; Плътност на озеленяване - минимум 40%.

Специфични параметри – паркиране в имота.

При изработването на ПУП да се спазят изискванията на ЗУТ, Наредба № 7 за ПНУОВТУЗ и Наредба № 8 за ОСУП.

Разрешаването за изработване на ПУП - изменение на ПРЗ да се регистрира по чл. 5, ал. 5 от ЗУТ.

На основание чл. 135, ал. 6 от ЗУТ заповедта по чл. 135, ал. 3 от ЗУТ спира прилагането на действащия ЗРП, одобрен със Заповед № 84/06.02.1990 г. на Кмета на Община Благоевград, в частите, за които се отнася.


#### Приложение:

1. Копие от Нотариален акт № 189, том IV, рег. № 10469, дело № 693 от 11.10.2016 г. на Искра Кугева – нотариус при Благоевградски районен съд, вписан с Служба по вписванията с Акт № 10, том XV, дело № 1913, вх. рег. № 4520/11.10.2016 г.

2. Скица № 789/22.08.2017 г., издадена от Община Благоевград

3. Предложение за изменение на ПУП – ПЗ.

АТАНАС КАМБИТОВ  
Кмет на Община Благоевград





# ОБЩИНА БЛАГОЕВГРАД

## ЗАПОВЕД

№ ...1174...

Благоевград ...28.09...2017 г.

На основание чл. 135 от ЗУТ; чл. 134, ал. 2, т. 6 от ЗУТ; ПУП-ПРЗ одобрен с Решение № 142 по Протокол № 7 от 10.06.2005 г. на Общински съвет – Благоевград; Кадастрална карта одобрена със Заповед № РД-18-32/10.05.2006 г. на Изпълнителния директор на АК изменена със Заповед № 18-8402/21.10.2016 г. на Началника на СГКК - Благоевград; Нотариален акт № 200, том II, рег. № 8407, дело № 325/24.08.2017 г.; Нотариален акт № 70, том IV, дело № 1884/05.12.1996 г.; Договор № П-00-00772/04.09.2017 г.; Договор № П-00-00534/23.05.2013 г.; Становище на Главен архитект на Община Благоевград по чл. 135, ал. 4, т. 1 от ЗУТ от 20.09.2017 г. и заявление с вх. № КРЗ-0120Р-38/11.09.2017 г. от Борислав Василев Костадинов Татяна Асенова Костадинова, Спаска Василева Маркова, Васил Яноров Марков, Гергана Василева Чучукова и Тодор Йорданов Чучуков

**РАЗРЕШАВАМ** изработване на Подобен устройствен план (ПУП) - изменение плана за регулация на УПИ V-7143, общ. в кв. 44 по плана на VI-ти микрорайон, ЮЗУ, Благоевград за образуване на 3 (три) нови урегулирани поземлени имота: УПИ V, отреден за имот с проектен идентификатор 04279.601.500 по КК на Благоевград, УПИ XIII, отреден за имот с проектен идентификатор 04279.601.501 по КК на Благоевград и УПИ XIV, отреден за имот с проектен идентификатор 04279.601.502 по КК на Благоевград с предназначение „за жилищно строителство“.

При изработването на ПУП да се спазят изискванията на Наредба № 8 за обем, съдържание и графично оформяне на ПУП и ЗУТ.

Разрешаването за изменение на ПУП да се регистрира по чл. 5, ал. 5 от ЗУТ.

На основание чл. 135, ал. 6 от ЗУТ, заповедта по чл. 135, ал. 3 от ЗУТ спира прилагането на действащия РП, одобрен с Решение № 142, Протокол № 7/10.06.2005 г. на ОБС - Благоевград в частта, за която се отнася.

### Приложение:

1. Заявление № КРЗ-0120Р-38/11.09.2017 г.
2. Предложение за ПУП – изменение план за регулация /ПР/
3. Нотариален акт № 200, том II, рег. № 8407, дело № 325/24.08.2017 г.
4. Нотариален акт № 70, том IV, дело № 1884/05.12.1996 г.
5. Договор № П-00-00772/04.09.2017 г.
6. Договор № П-00-00534/23.05.2013 г.
7. Скица № 850/18.09.2017 г. издадена от Община Благоевград
8. Скица № 15-347728/21.07.2017 г. издадена от СГКК - Благоевград
9. Становище от Главен архитект на Община Благоевград от 20.09.2017 г.

АТАНАС КАМБИТОВ  
Кмет на Община Благоевград

